








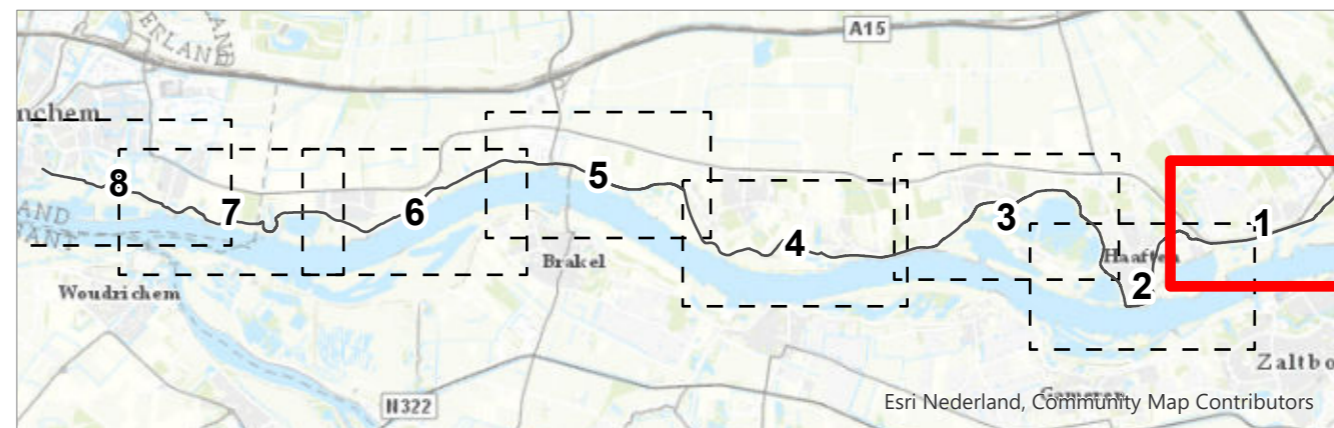
LSV GBKN, MIN I&M, ProRail, RWS, Esri, HERE, Garmin, INCREMENT P, USGS

-  Scheidingslijnen
-  Dijkvakken

### Ruimtebeslag in NNN en ERO gebied

#### Overlap

-  NNN en ERO
-  alleen ERO
-  alleen\_NNN



**Titel**  
Kaartbijlage 16 - Ruimtebeslag NNN gebied

**Kaartblad** 1/8      **Datum** 07/10/2020      **Schaal** 1:8,000





**GraafReinaldalliantie**

Esri Nederland, Community Map Contributors








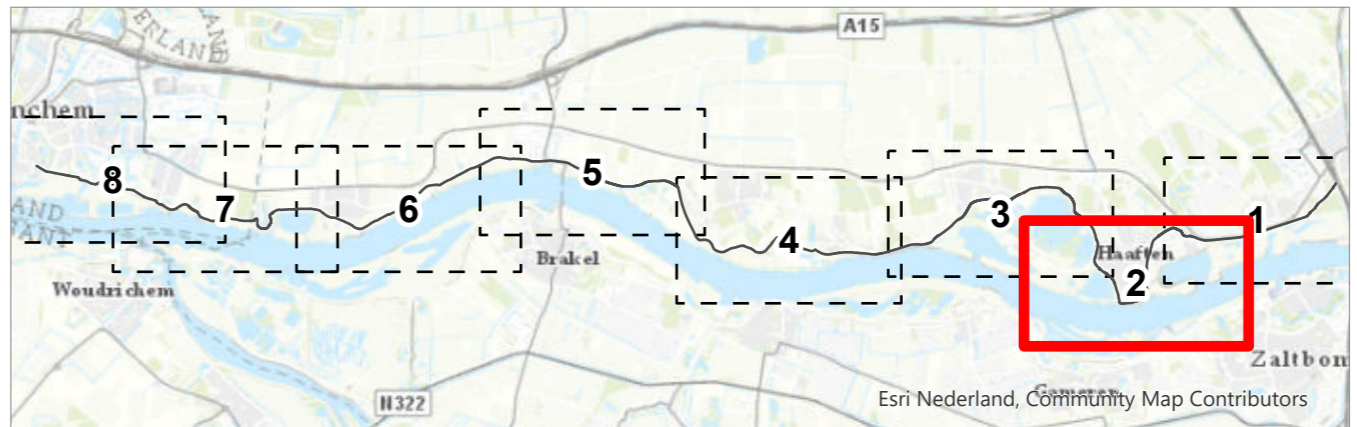
LSV GBKN, MIN I&M, ProRail, RWS, Esri, HERE, Garmin, INCREMENT P, USGS

-  Scheidingslijnen
-  Dijkvakken

### Ruimtebeslag in NNN en ERO gebied

#### Overlap

-  NNN en ERO
-  alleen ERO
-  alleen\_NNN



Esri Nederland, Community Map Contributors

**Titel**  
Kaartbijlage 16 - Ruimtebeslag NNN gebied

**Kaartblad** 2/8      **Datum** 07/10/2020      **Schaal** 1:8,000



**GraafReinaldalliantie**



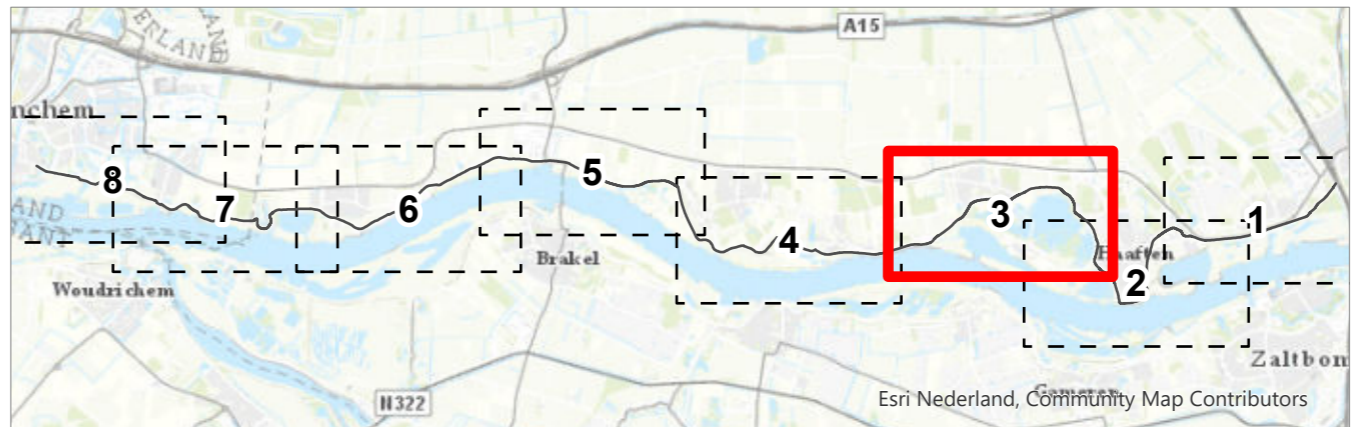


— Scheidingslijnen  
 — Dijkvakken

### Ruimtebeslag in NNN en ERO gebied

**Overlap**

- NNN en ERO
- alleen ERO
- alleen\_NNN



**Titel**  
 Kaartbijlage 16 - Ruimtebeslag NNN gebied

<b>Kaartblad</b> 3/8	<b>Datum</b> 07/10/2020	<b>Schaal</b> 1:8,000
-------------------------	----------------------------	--------------------------

**GraafReinaldalliantie**

Esri Nederland, Community Map Contributors





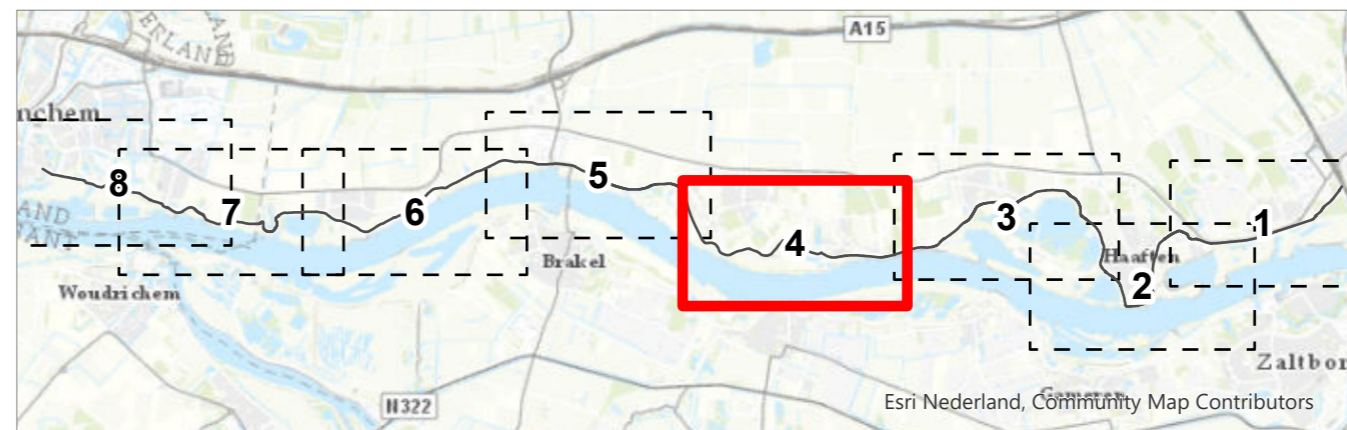
LSV GBKN, MIN I&M, ProRail, RWS, Esri, HERE, Garmin, INCREMENT P, USGS

- Scheidingslijnen
- Dijkvakken

## Ruimtebeslag in NNN en ERO gebied

### Overlap

- NNN en ERO
- alleen ERO
- alleen\_NNN



**Titel**  
Kaartbijlage 16 - Ruimtebeslag NNN gebied

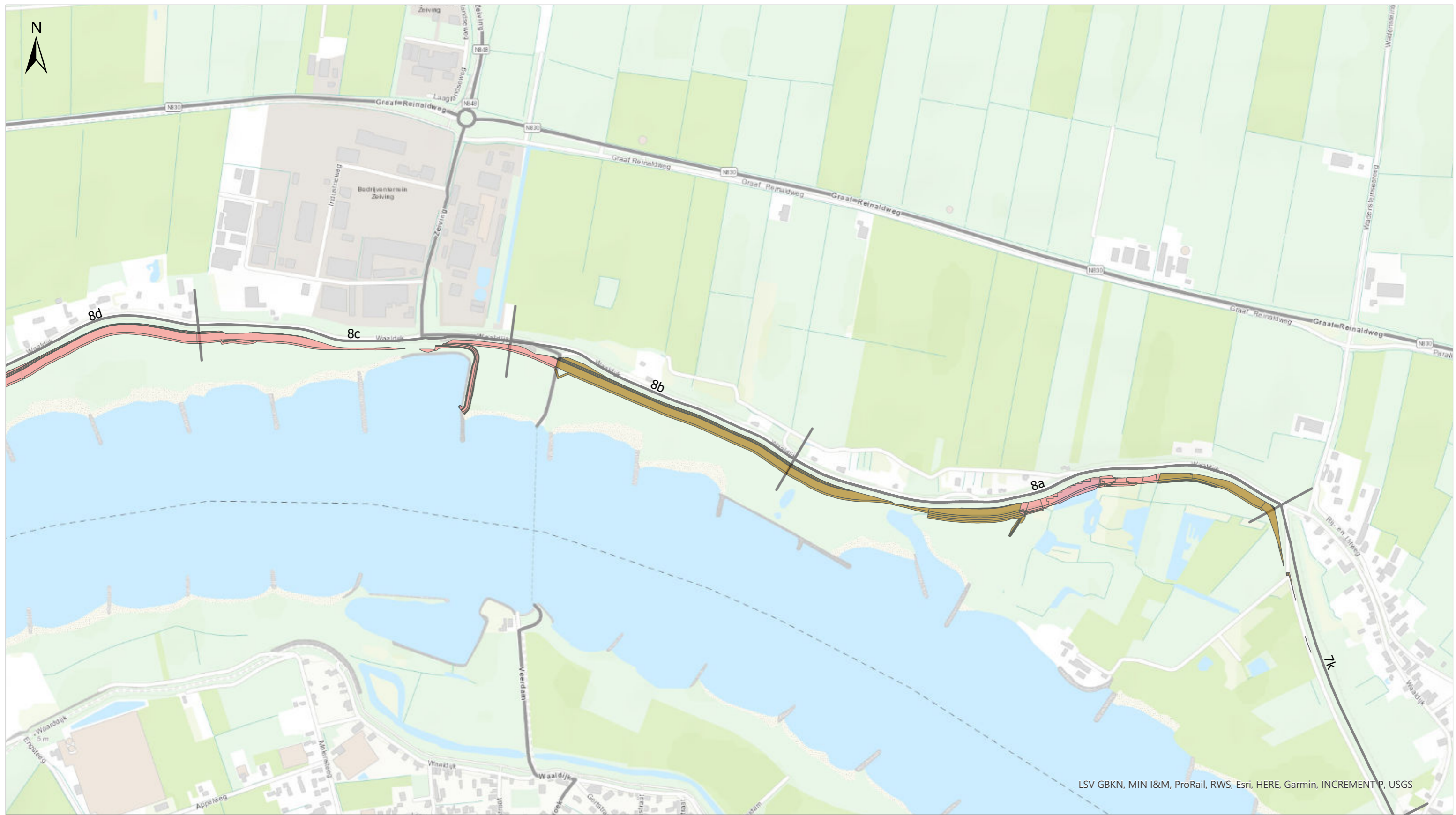
**Kaartblad** 4/8      **Datum** 07/10/2020      **Schaal** 1:8,000



**GraafReinaldalliantie**

Esri Nederland, Community Map Contributors





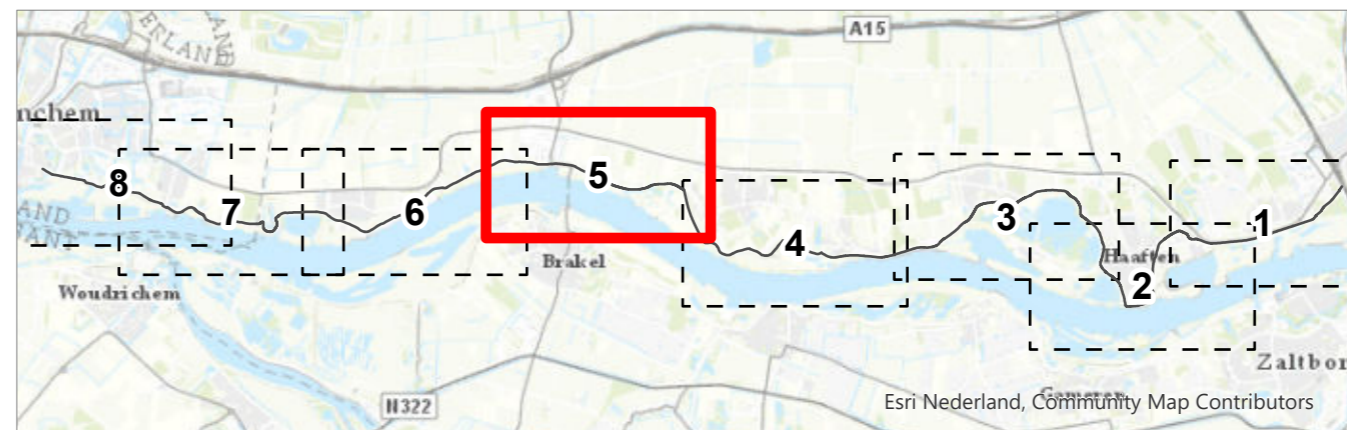
LSV GBKN, MIN I&M, ProRail, RWS, Esri, HERE, Garmin, INCREMENT P, USGS

- Scheidingslijnen
- Dijkvakken

### Ruimtebeslag in NNN en ERO gebied

#### Overlap

- NNN en ERO
- alleen ERO
- alleen\_NNN



**Titel**  
Kaartbijlage 16 - Ruimtebeslag NNN gebied

**Kaartblad** 5/8      **Datum** 07/10/2020      **Schaal** 1:8,000



**GraafReinaldalliantie**

Esri Nederland, Community Map Contributors





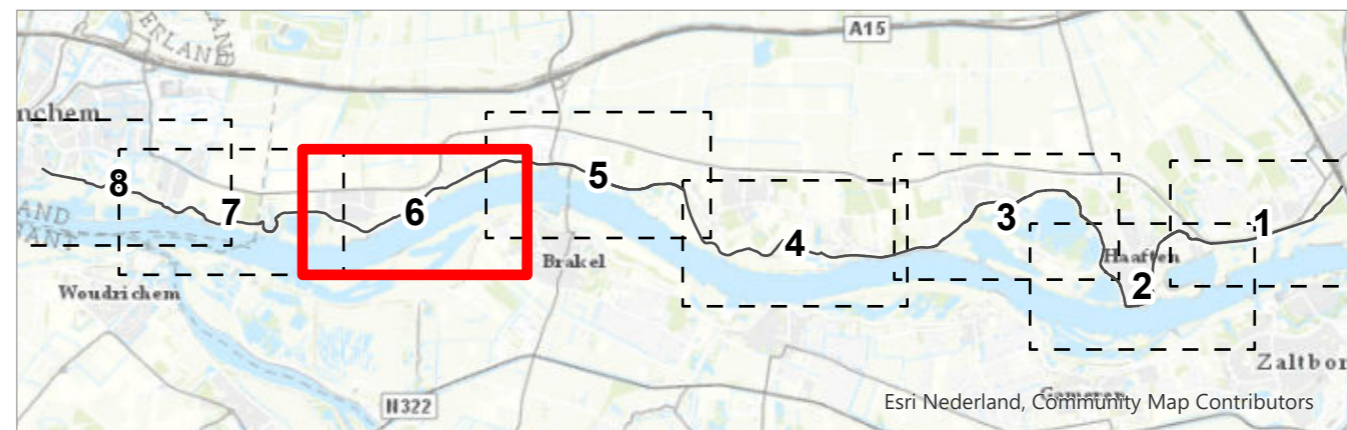
LSV GBKN, MIN I&M, ProRail, RWS, Esri, HERE, Garmin, INCREMENT P, USGS

- Scheidingslijnen
- Dijkvakken

### Ruimtebeslag in NNN en ERO gebied

#### Overlap

- NNN en ERO
- alleen ERO
- alleen\_NNN



Esri Nederland, Community Map Contributors

**Titel**  
Kaartbijlage 16 - Ruimtebeslag NNN gebied

**Kaartblad** 6/8      **Datum** 07/10/2020      **Schaal** 1:8,000



**GraafReinaldalliantie**





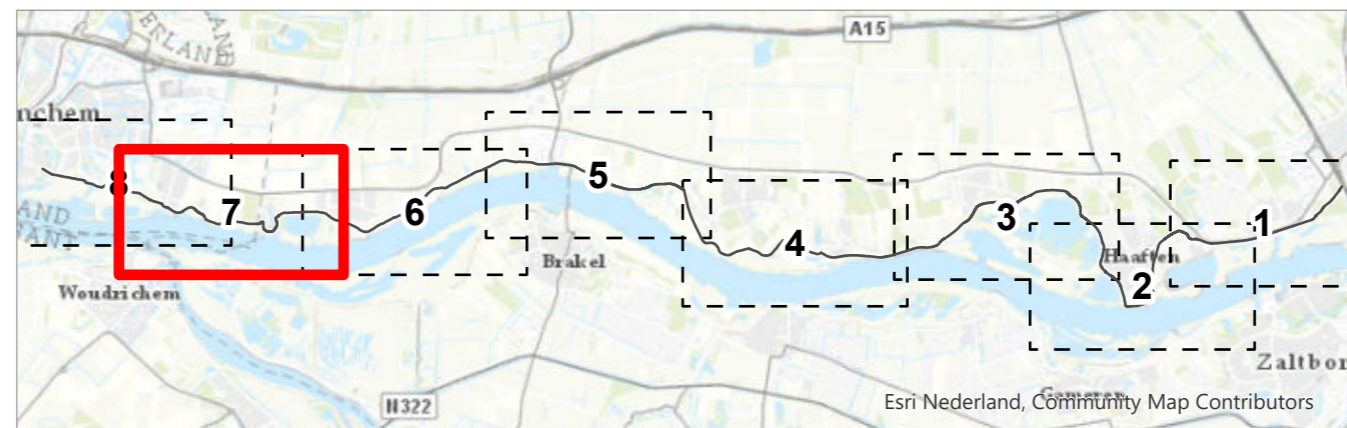
LSV GBKN, MIN I&M, ProRail, RWS, Esri, HERE, Garmin, INCREMENT P, USGS

- Scheidingslijnen
- Dijkvakken

### Ruimtebeslag in NNN en ERO gebied

#### Overlap

- NNN en ERO
- alleen ERO
- alleen\_NNN



**Titel**  
Kaartbijlage 16 - Ruimtebeslag NNN gebied

<b>Kaartblad</b> 7/8	<b>Datum</b> 07/10/2020	<b>Schaal</b> 1:8,000
-------------------------	----------------------------	--------------------------



**GraafReinaldalliantie**

Esri Nederland, Community Map Contributors





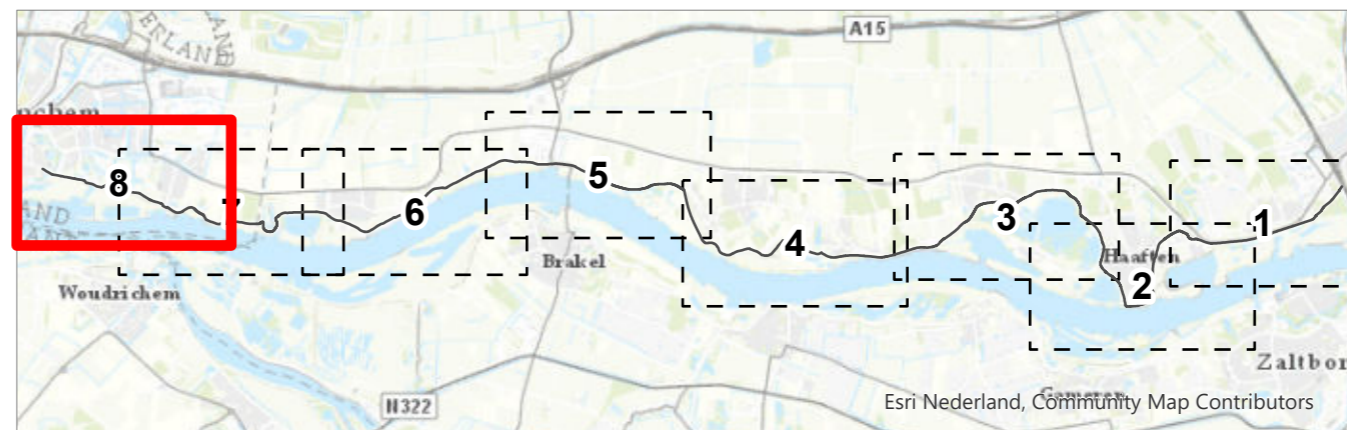
LSV GBKN, MIN I&M, ProRail, RWS, Esri, HERE, Garmin, INCREMENT P, USGS

- Scheidingslijnen
- Dijkvakken

### Ruimtebeslag in NNN en ERO gebied

#### Overlap

- NNN en ERO
- alleen ERO
- alleen\_NNN



**Titel**  
Kaartbijlage 16 - Ruimtebeslag NNN gebied

**Kaartblad** 8/8      **Datum** 07/10/2020      **Schaal** 1:8,000



**GraafReinaldalliantie**

Esri Nederland, Community Map Contributors